






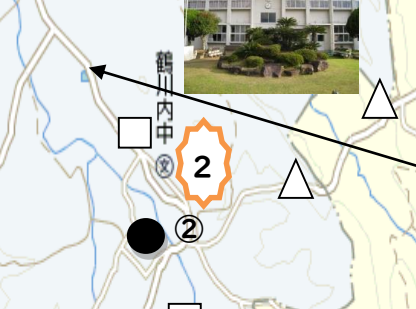



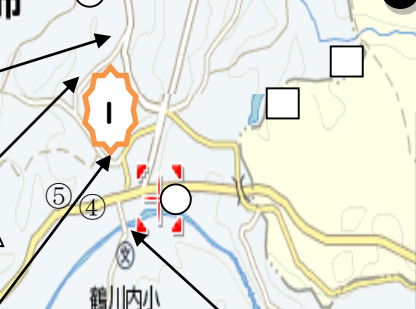





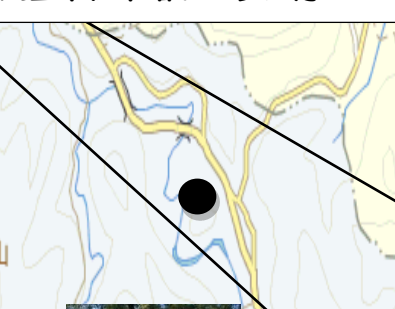






地域安全マップ

● 古井戸・防空壕 △ がけ崩れ □ ため池・沼 ○ 増水・側溝

阿久根市立鶴川内中学校

 <p>【内田橋付近】 ここから自転車は歩道通行可</p>	 <p>【平田橋周辺】 大型車通行増加・多 注意</p>	 <p>【多田分団一陳之尾集落】 危険！不審者出没</p>	 <p>【内田公民館—多田分団】 薄暗く狭道</p>	 <p>【①西平商店】 子ども110番の家</p>
 <p>【内田川】 増水時、水遊び等は危険</p>				 <p>【多田分団—大下集落】 危険！不審者出没</p>
 <p>【レーダー基地—羽田集落】 蛇行して狭道</p>			 <p>【ため池（内田集落）】 水遊び等は危険</p>	 <p>【③木佐木野集落】 自転車事故発生</p>
 <p>【JAひらたけ付近】 ここから自転車は歩道通行可</p>			 <p>【中学校付近】 自転車通学生走行注意 大型車往来増加・多注意</p>	 <p>【桑原城上集落—木佐木野集落】 薄暗く狭道 不審者出没</p>
 <p>【桑原城下集落—栲集落】 危険！不審者出没</p>		 <p>【栲集落—桑原城上】 街灯なく狭道</p>	 <p>【高松ダム】 遊泳禁止 増水時は危険</p>	 <p>【高松川】 遊泳禁止 増水時は危険</p>
 <p>【栲公民館への上り口】 登下校時に大型車等多注意</p>	 <p>【長野集落への上り口】 昼間でも薄暗く狭道</p>	 <p>【⑤鶴川内郵便局】 子ども110番の家</p>	 <p>【④斉藤商店】 子ども110番の家</p>	